








**LEGENDA**

**ELEMENTI IDROGRAFICI NATURALI**

-  Corso d'acqua appartenente al reticolo idrico principale
-  Corso d'acqua appartenente al reticolo idrico minore

**ELEMENTI IDROGRAFICI ARTIFICIALI**

-  R1 - Reticolo Idrico Consortile (Roggia Borgogna)
-  Canale di gronda (tracciato da Studio Reticolo Minore)
-  Canale di gronda (tracciato da verifiche UNIAACQUE)
-  Fascia Rispetto Reticolo idrico Principale e Minore
-  Limite confine comunale



**COMUNE DI VILLA DI SERIO**  
Provincia di Bergamo

**DOCUMENTO SEMPLIFICATO DEL RISCHIO  
IDRAULICO COMUNALE**  
(RR 7/2017 RR 8/2019 Art. 58bis LR 12/2005)

ELABORATO: <b>Tav. DSRI-1</b>	OGGETTO: <b>CARTA DEL RETICOLO IDRICO</b>	SCALA: 1:5000
		DATA: APRILE 2024
I PROGETTISTI: Dott. ing. Pier Giuseppe Fenaroli pg.fenaroli@terraqua.it Dott. geol. Michela Pecchio michela.pecchio@terraqua.it		TIMBRO:  TIMBRO: 